PROYECTO : BIERZO SIL
PARA 1 MILLÓN DE VISITAS TURÍSTICAS AL BIERZO

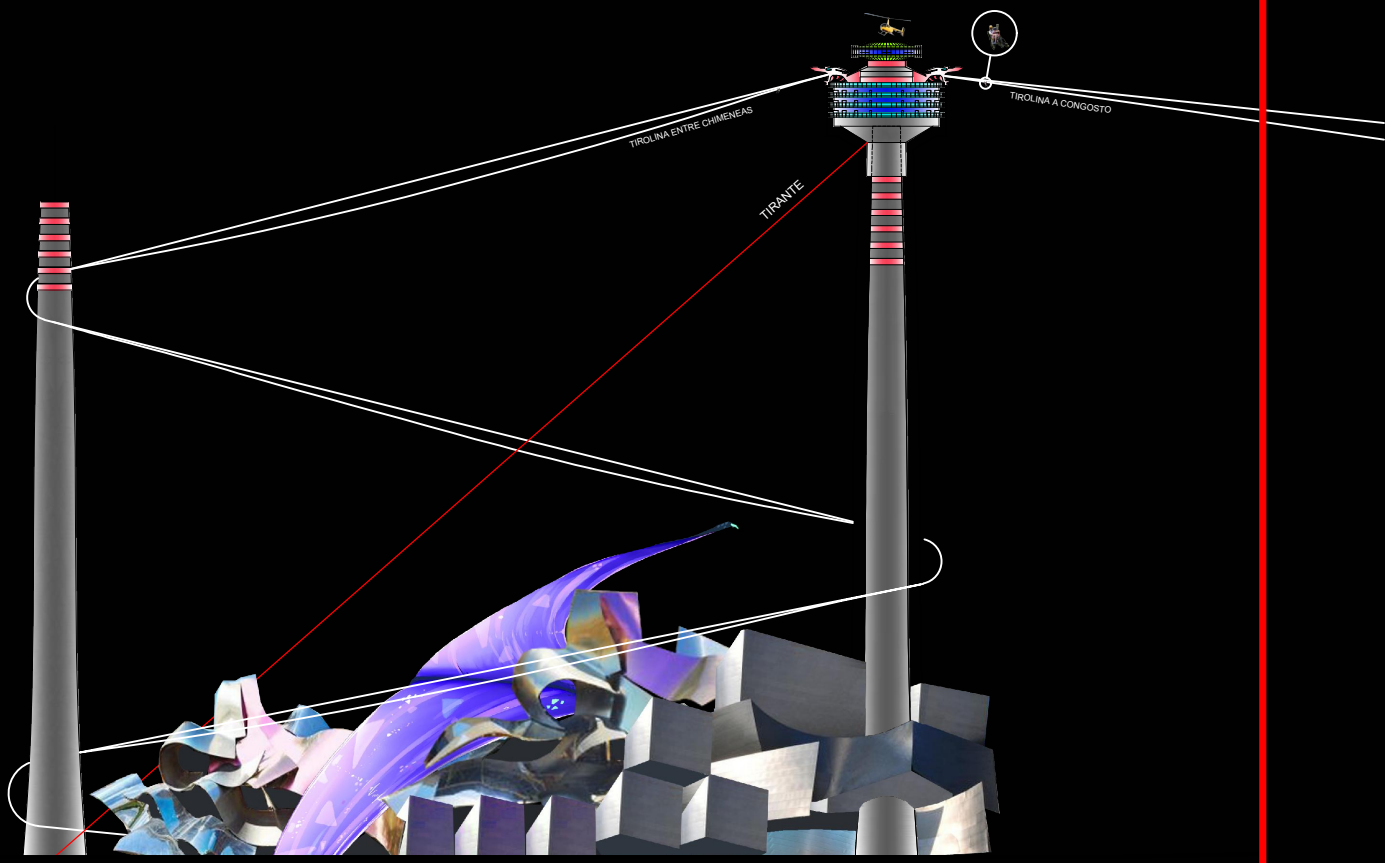

TIROLINAS SOBRE LAS CHIMENEAS DE COMPOSTILLA II

BIERZO YA

DA&U

Cubillos del Sil
Camino hacia los túneles. Ponferbino
Estación Cubillos del Sil
Inicio de la senda de los 3 Túneles
Puente De Piedra Antiguo Camino Real
Hostal Las Eras
Merenderos del Pantano
Área recreativa
Kasa Muy Congosto
Congosto Beach
Congosto
Meson La Tueca
Albergue Municipal de Peregrinos de...
Arroyo del Valle
Fundación Ciudad de la Energía
Arroyo de Navaliego
Embalse de Barcena
1,00 km
2,00 km
3,00 km
PROYECTO :
BIERZO SIL
Estación de servicio Cepsa
Hotel Finca Vivaldi Nature & Spa
Area De Lavado Huracán
Piscinas municipales de Almázcara
Casino Club Nautico La Tertulia
Medir distancia
Haz clic en el mapa para ampliar la ruta
Distancia total: 3,00 km (1,87 mi)
BIERZO YA

l Las Eras
Merenderos del Pantano
1,00 km
PROYECTO :
BIERZO SIL
BIERZO YA

PROYECTO :
BIERZO SIL
BIERZO YA



PROYECTO : BIERZO SIL

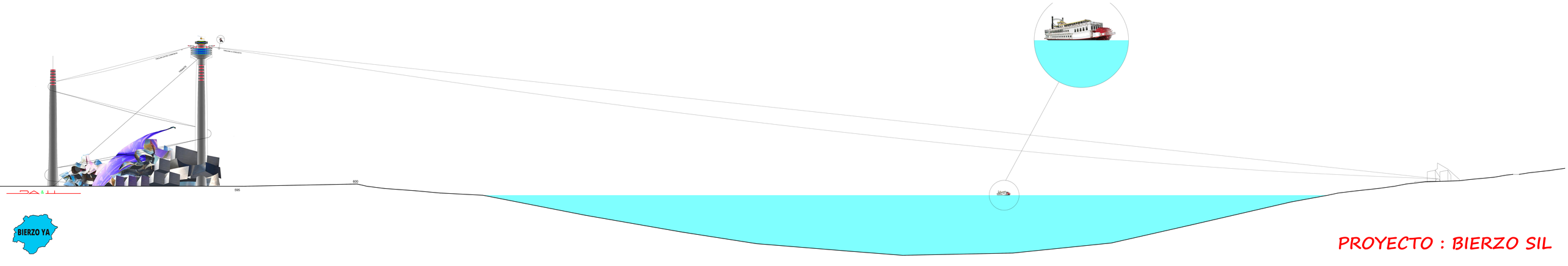

PROYECTO : BIERZO SIL

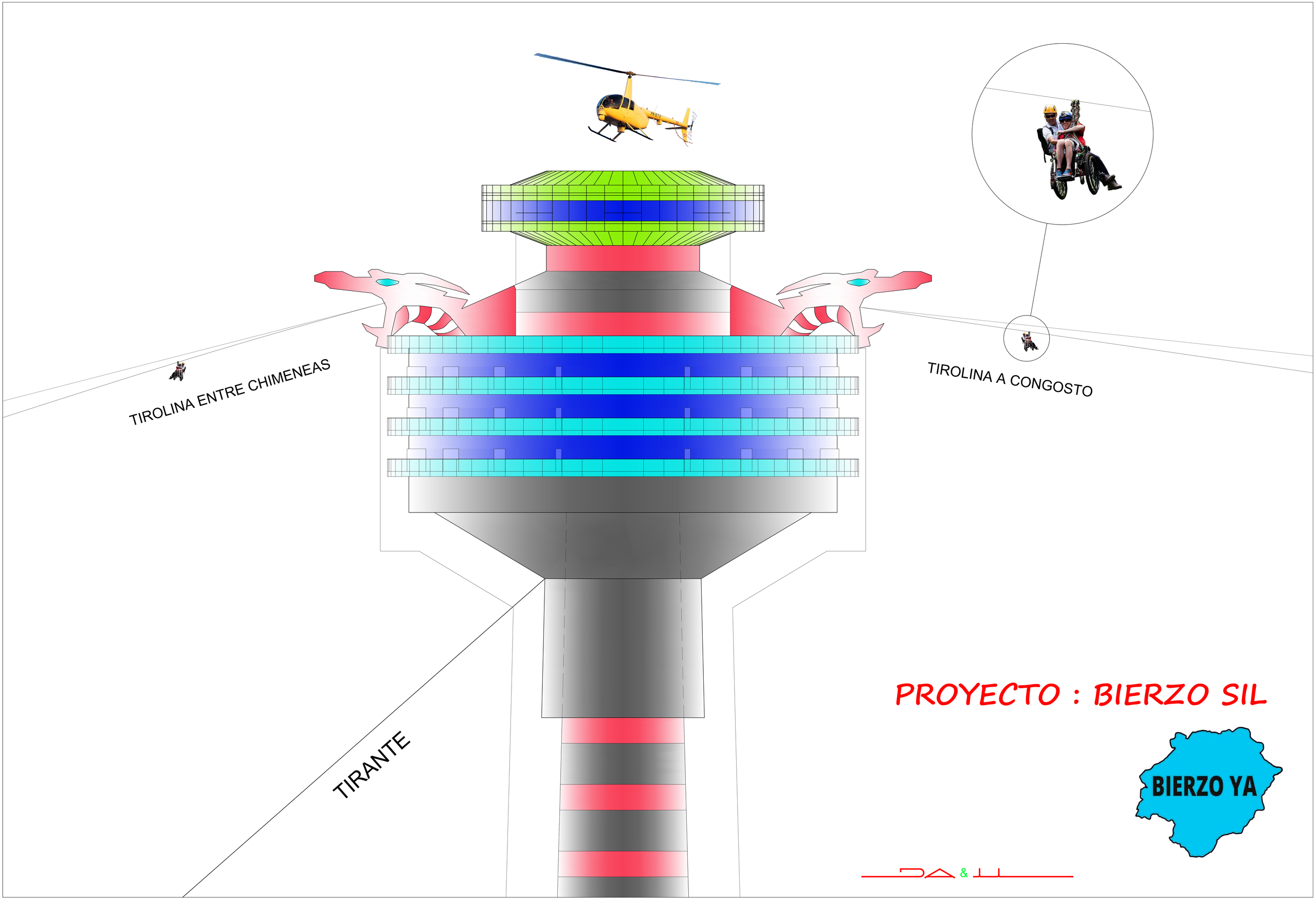
TIROLINA ENTRE CHIMENEAS
TIROLINA A CONGOSTO
TIRANTE
PROYECTO : BIERZO SIL
BIERZO YA

TRES PLANTAS DE HOSTELERIA

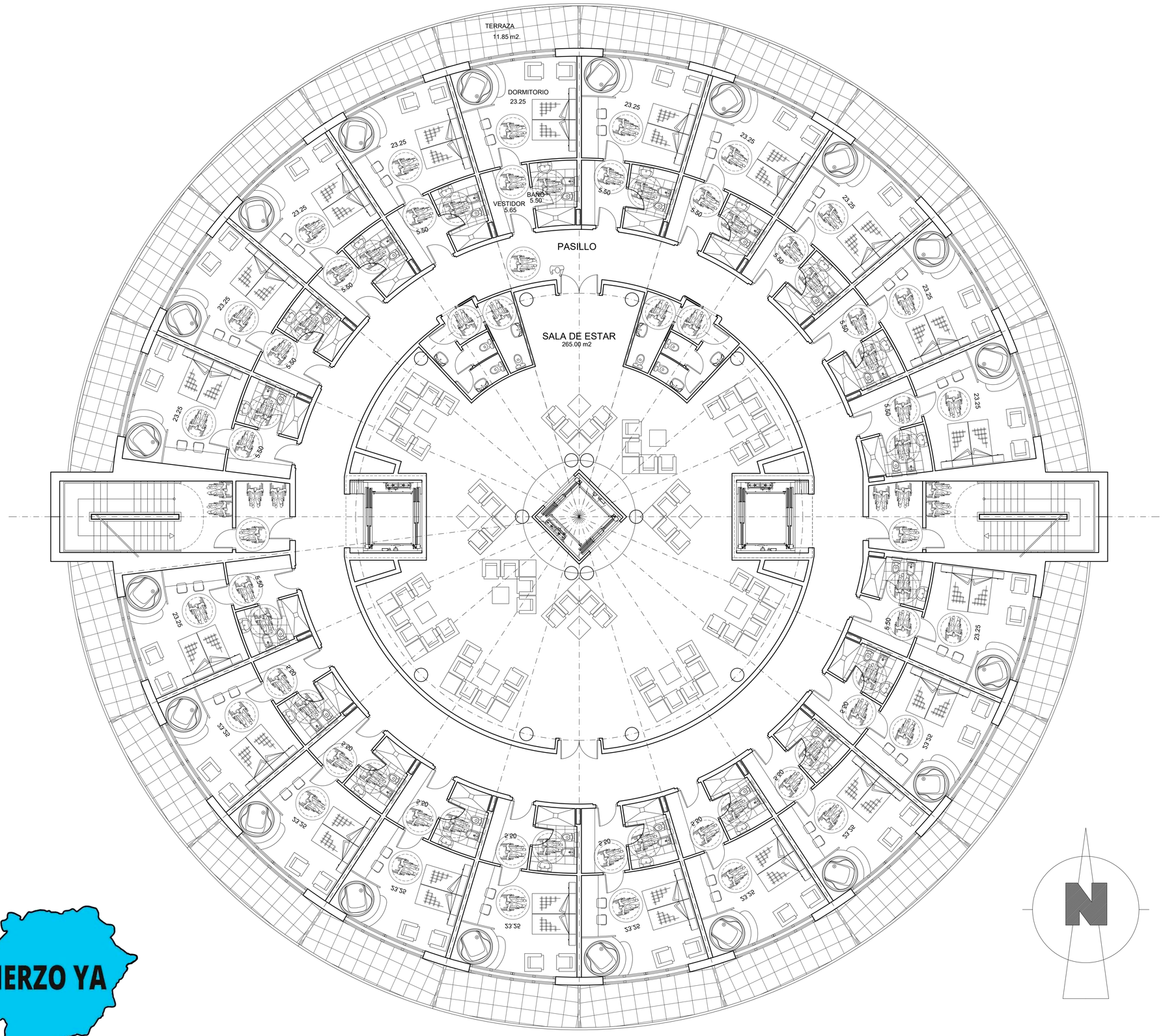

BIERZO YA

PROYECTO : BIERZO SIL

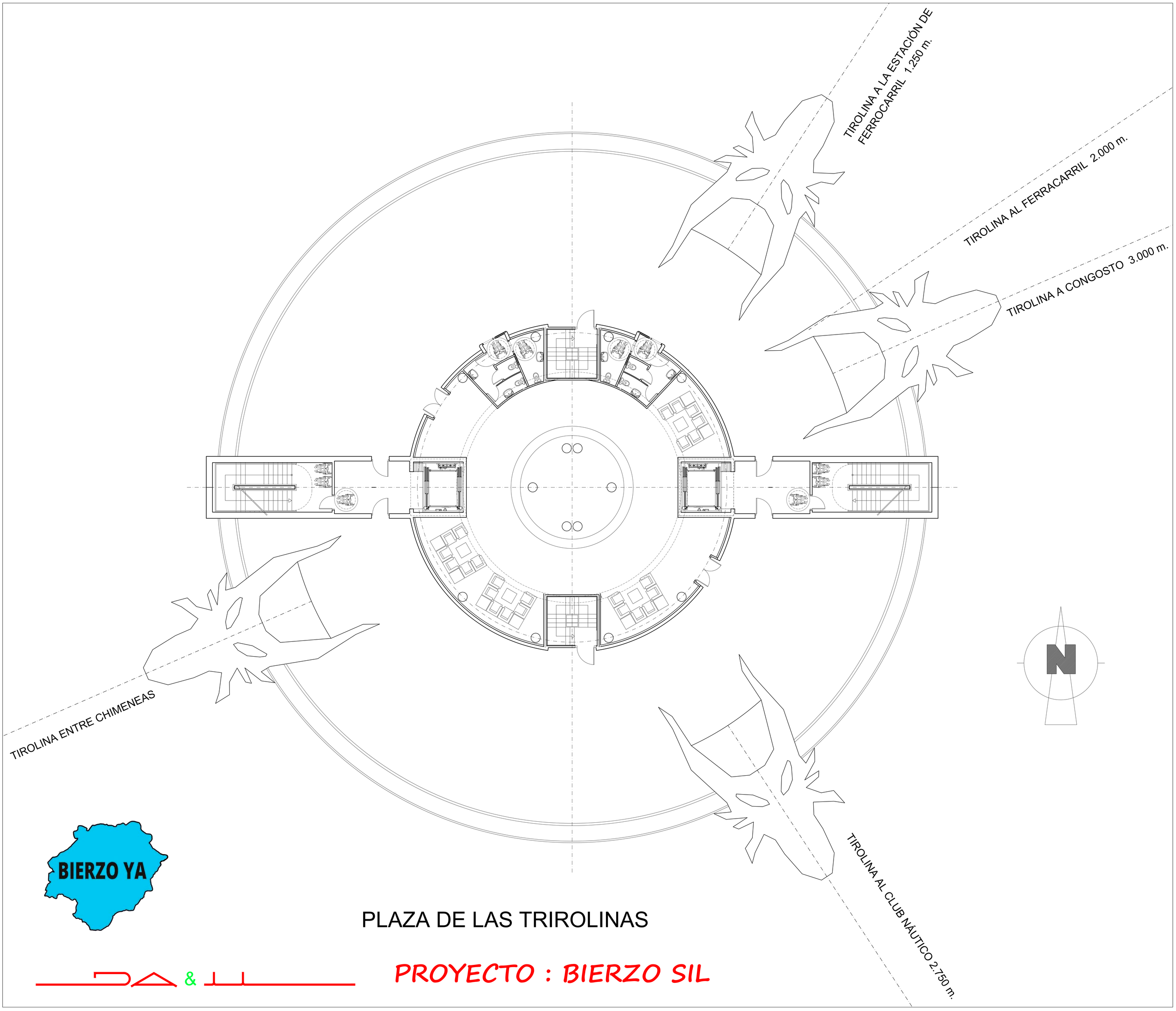
TIROLINA A LA ESTACIÓN DE FERROCARRIL 1.250 m.
TIROLINA AL FERRACARRIL 2.000 m.
TIROLINA A CONGOSTO 3.000 m.
TIROLINA ENTRE CHIMENEAS
TIROLINA AL CLUB NÁUTICO 2.750 m.
N
BIERZO YA
PLAZA DE LAS TRIROLINAS
PROYECTO : BIERZO SIL

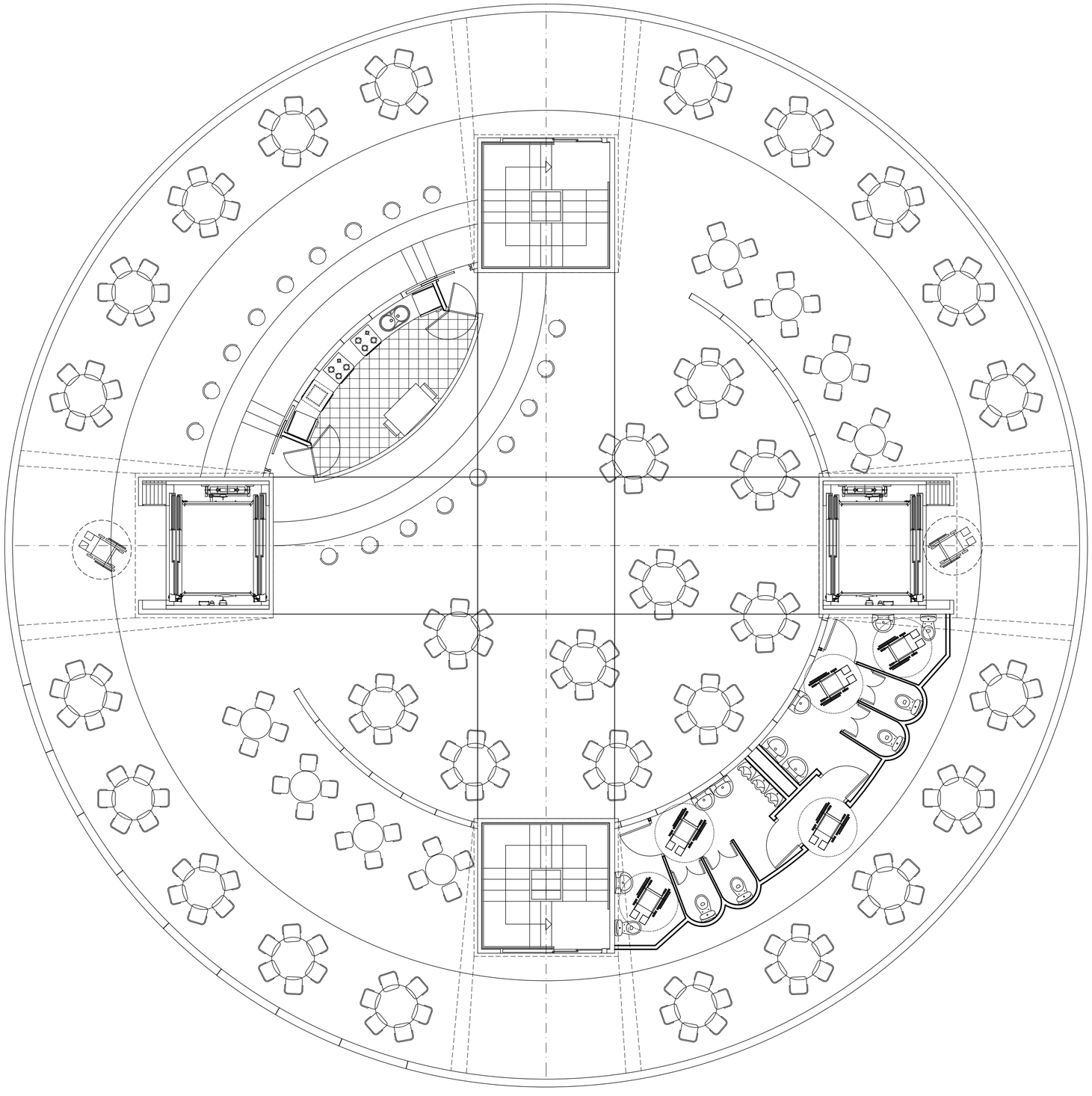

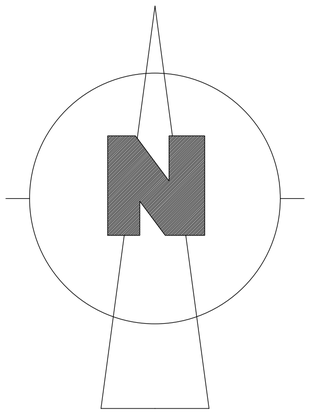

BIERZO YA

RESTAURANTE
ULTIMA PLANTA

DA & U

PROYECTO : BIERZO SIL

MEMORIA DE RECURSOS EXISTENTES EN EL BIERZO PARA CREAR EMPLEO -- (Un recurso es a lo último que se puede recurrir para resolver un asunto)

En los últimos años los ediles políticos de esta región han empleado fuerzas y economía para embellecer las ciudades, el resultado es magnífico y está a la vista, en cambio no se ha creado el empleo necesario para que los ciudadanos permanezcan en ellas.

En el Bierzo tenemos numerosos RECURSOS para crear empleo, no solo está el Castillo de los Templarios, al Camino de Santiago y las Médulas, estos suponen un tanto por ciento muy pequeño, otros los describimos a continuación.

1º).- Mantener las Chimeneas de Compostilla II en pié para darles un uso digno, dada su magnífica construcción, su situación y altura (300 m.) ya crean una gran expectativa.

2º).- La parte alta de estas, puede acoger una cafetería-mirador y la instalación de una plataforma para una o dos tirolinas, en su base puede estar el área de recepción, un restaurante y **un ascensor panorámico, parque infantil, zona de deportes,** arboleda y un buen número de aparcamientos.

3º).- **La presencia de las chimeneas,** está respaldada por el **embalse de Barcena** y las **posibilidades que ofrece este para natación y navegar por él con barcos de vela y de motor eléctrico, trasportando turistas, hay muchas zonas de baño en ambas márgenes con instalaciones para merendar, bancos, barbacoas, arboleda, etc.**

4º).- Se puede visitar y contemplar la imponente presa con su salto y edificio de turbinas, desde la zona de hormigonado se visualiza el agua como un gran espejo.

5º).-Razón muy importante que **enriquece la zona es "el tren Ponfeblino" cuya estación de Cubillos está cerca de las chimeneas, al mismo tiempo una de las tirolinas finalizará su recorrido próximo a aquella.**

6º).-Impresionante es subir a la peña de Congosto y ver su Santuario del siglo XVI, situado a 860 m de altura, a su lado hay un hotel con SPA, jardines y una panorámica de ensueño.

7º).-Próximo a la estación de Cubillos está el monte Meno (878m.de altura), es un lugar idílico, listo para merendar, hay barbacoa, **servicios, columpios y vistas increíbles, su cota está a la par con el Santuario yl as chimeneas, (se accede fácil).**

8º).- En S. Miguel de las Dueñas tenemos un Monasterio Cisterciense del siglo X, su retablo e interior es maravilloso lo ocupan monjas de clausura, se visita parte de él.

9º).- Vale la pena ver la presa de "La fuente del azufre" con la toma del Canal Bajo y el Canal de Cornatel, este es una obra de ingeniería fascinante, tiene parte a cielo abierto, otra en tunel, en sifon, acueductos etc. Cerca en Montearenas está la presa que deriva agua al de la Fuente del Azufre, también está cerca el Museo de la Energía y la denominada "fabrica de luz" empresa minera del Siglo XX.

10º).- En Sta.Marina del Sil bajo una montaña tenemos una central espectacular.

11º) En Ponferrada, la joya de la corona el Castillo de los Temlarios del S/ XII, a pocos kms. tenemos "la fragua de Compludo" y la Tebaida Berciana, en Pajariel la Iglesia de Vizbayo de estilo románico, en Sto. Tomás de las Ollas es mozárabe.

12º).-En Castro Ventosa (Cacabelos) hay un asentamiento de origen romano amurallado, tiene 630m. de altura y un perímetro de 1200 m. en él se encontró mucha cerámica y una pieza de hueso tallado del Siglo IV-V (una copia está en el museo de Cacabelos), cerca está El Palacio de Canedo (restaurado), también cerca la presa y salto El Pelgo, lugar hermoso lleno de vegetación, a pocos km. está el castillo de Villafranca S. XVI, próxima la Iglesia de Santiago con la "puerta del perdón" siglo XII-XIII, es de interés histórico, y toda la ciudad es monumental. Un poco antes está el magnífico Monastero de Carracedo, del S.-X, y casi a la vista está el castillo de Cornatel del S. X y cerca Orellán con vistas a las impresionantes explotaciones romanas "las Medulas" y su red de canales, y menos llamativas pero

en otra dirección las históricas minas de Wolfran en la peña del Seo de Cadafresnas (Corullón), donde Alemania extrajo este mineral para reforzar sus armas.

13º).-Regresando atrás hacia Cubillos, es placentero y romántico Viajar en el tren Ponfeblino, visitando los pueblos y zonas mineras hasta Villablino, su trazado discurre paralelo al rio Sil.

14º).-Ya se mencionó que se puede navegar por el embalse y el rio Sil en barco a motor eléctrico, se podrá llegar hasta Sta. Marina y luego regresar hasta el Club Náutico, siempre que no haya hidroaviones cargando agua.

15º).-Está en proyecto habilitar una pasarela para unir Cubillos con Congosto.

16º).-El Bierzo cuenta con magníficos hoteles, restaurantes y restauradores, así como con comida y viandas autóctonas adornadas con fruta y vinos del país.

17º).- Conservar y proteger las tomas de agua del abastecimiento de Ponferrada, el de la Comunidad de Municipios y la de Regantes del Canal Alto y Bajo, es primordial cuidarlas pues todos usamos agua de los embalses citados.

18).- Por seguridad de la obra y tranquilidad de los ciudadanos, URGE hacer aforos en la zona de la galería que alimentaba y refrigeraba la "Termica" Compostilla II y en las de los diques al haber sido sometidos a fuertes vibraciones por el derrumbe con dinamita de las torres (chimeneas) de refrigeración.

19º).- La cultura y la fascinante historia que tiene el Bierzo, hará que los visitantes, la comenten y la den a conocer por todo el país, animando a otros a visitarnos.

Es imposible describir toda la riqueza que el Bierzo tiene, esta muestra nos hace ver su potencial.

RESUMEN.- Demostrado está, que nuestros recursos son muchos, permanentes, y de interés histórico, cultural y económico, dándolos a conocer y poniéndolos todos en marcha, se podrá crear EMPLEO y vencer esta situación de empobrecimiento de la zona. Además están garantizados por la presencia del río Síl, el Castillo de los Templarios, el Embalse de Barcena, las tirolinas en las chimeneas de casi 300 m de altura, el tren Ponfeblino, el museo de la Energía, la vieja "fábrica de luz" que fue de la MSP de Ponferrada, y sobre todo Las Médulas con su increíble red de canales para traer el agua y poder "derrumbar" el monte, lavarlo y obtener el oro.

Ponferrada a 6 de Enero de 2.024

PROYECTO : BIERZO SIL

BIERZO YA